

## Další zajímavosti:

### Hraniční nádraží Alžbětín/Bavorská Ruda

Pěšky, na kole, autem nebo vlakem – 2 km ze Železné Rudy. Budovou hraničního nádraží přesně prochází česko-německá hranice. Nachází se zde společně česko-bavorské **informační středisko** a pod jednou střechou rozsáhlé **interaktivní expozice**: v suterénu tajemný **svět netopýrů** a interaktivní výstava o Javoru, králi Bavorského lesa, v prvním patře **lyžařské muzeum** s historií tohoto sportu a lyžařským simulátorem, ve druhém patře zajímavá historie **stavby železnice** v 19. století a konečně v podkroví model šumavských železnic na ploše sto metrů čtverečních v měřítku 1:87. Celé muzeum je trojazyčné. Ideální místo pro Vás za nepříznivého počasí!



### Železná Ruda

Město je centrem západní Šumavy nabízejícím služby všeho druhu. Za vidění stojí **kostel Panny Marie** Pomocné, navštívit se vyplatí: **Muzeum historie lyžování** na Šumavě, **Motomuseum** a nově environmentální centrum města Železná Ruda. Do okolí za poznáním můžete vyrazit po **naučných stezkách**: Utajená obrana Železné Rudy, Tetřeví stezka a Sklářská stezka.



### Do Bavorska

Nad Bavorskou Rudou, kde naleznete další zajímavá muzea, se majestátně vypíná **Velký Javor** (1 456 m), kam vyjedete lanovkou nebo vyjdete pěšky či s hůlkami (Nordic Walking). Přírodní krásy skýtají **Malé a Velké Javorské jezírko**. Pravým magnetem je centrum Národního Parku Bavorský les „**Haus zur Wildnis**“ v Ludwigsthalu, kam nejlépe přijedete vlakem (Waldbahn). Z Alžbětína můžete pohodlně vyrazit k lesní restauraci **Schwellhäusl** s pivem čepovaným přímo ze skály (jen 6 km).



## Národní parky = ostrovy skutečné přírody

Národní parky jsou po celém světě vnímány jako území nedotčené přírodou, protože jinak člověk celou planetu změnil nebo mění k obrazu svému. Na Šumavě se snažíme také o zachování našeho přírodního dědictví. Sama příroda je nám v tom vydatným pomocníkem, protože každé místo, které člověk opustí nebo do něj přestane zasahovat, si nenásilně, avšak nezděržitelně bere nazpět. To je hlavní účel národních parků po celém světě – ponechat přírodu přírodou!

*Přejeme Vám příjemné zážitky v Národním parku Šumava!*



#### Informace pro turisty:

**Pěší turistika** – síť turistických značených tras systému Klubu českých turistů (KČT). Po celém území národního parku je povolen volný pohyb – pouze v I. zóně je omezen na značené trasy.

**Cyklistika/Cykloturistika** – jízda na kole je vedle veřejných komunikací povolena pouze po značených cyklotrasách. Tzv. šumavská cyklomagistrála protíná celé území a je to cyklotrasa č. 33.

**Bílá stopa** – síť značených běžeckých tras pro lyžaře ([www.bilastopa.cz](http://www.bilastopa.cz)).

**Šumava pro všechny** – nabídka pro všechny osoby i s tělesným omezením.

**Průvodcovské služby** – síť vyškolených průvodců Národního parku Šumava, koordinátor tel.: (+420) 731 530 287.

**Informační a strážní služba** – pomůže vám v terénu při plánování výletů, v krajním případě i v nouzi. Usměrní vaše aktivity.

**Nouzová nocoviště** – legální místa pro přenocování uprostřed přírody na jednu noc (18.00–9.00 h).

**Historické album Šumavy** – panely ve formě otevřeného fotoalba se starými fotografiemi na vybraných místech zaniklých šumavských osad.

**Programy pro veřejnost** – široké spektrum akcí pořádaných Správou NP Šumava určených všem cílovým skupinám. Ucelený přehled vychází aktuálně vždy na léto a na zimu.

**Průvodci divočinou** – cyklus dobrodružných výprav za poznáním nespoutané šumavské přírody, která se vyvíjí dle vlastních přírodních zákonů (červen–říjen).

**Zelené autobusy** – prázdninová veřejná doprava na podporu ekologické přepravy návštěvníků i místních obyvatel. Pomohou při plánování výletů i s ochranou ovzduší v NP Šumava.

**Střediska environmentální výchovy** nabízí jednoduché či vícedenní programy pro školy k poznání i zažití šumavské přírody. Motto: „Národní park Šumava je tou nejlepší učebnou pod širým nebem“

#### Kontakty:

Informační středisko Správy NP Šumava Alžbětín (hraniční nádraží)


tel.: (+420) 376 387 060  
isalzbetin@npsumava.cz

Turistické informační středisko Železná Ruda  
Informační a strážní služba  
Horská služba

tel.: (+420) 376 397 033  
tel.: (+420) 800 977 977  
tel.: (+420) 376 397 273

**Vydal:** Správa NP Šumava, 2016; redaktor: Josef Štemberk

*Tento projekt „Tipy na výlety v Národním parku Šumava“ byl vytvořen za finanční podpory SFŽP ČR a MŽP.*



# Výlety ze Železné Rudy



Krok s přírodou



## Na výlet ze Železné Rudy

**Železná Ruda** je více než sto let známým centrem turistiky a jen o něco kratší dobu střediskem zimních sportů. Přijet sem můžete autem nebo po železnici. Dále do Německa a do sousedního Národního parku Bavorský les vede silnice, železnice i stezka pro cyklisty a turisty. Hlavní hraniční přechod se nachází v nedalekém Alžbětíně, kde je významné informační středisko nejen Správy NP Šumava.

Území na severozápad od Železné Rudy se nazývá **Královský hvozd** a ukrývají se v něm pravé přírodní klenoty. Vedou k nim značené turistické trasy. Vzhledem ke značné výškové členitosti je zde jen omezený počet tras pro cyklisty. V zimě se v okolí udržují běžecké trasy pro lyžaře a byly vyznačeny i tratě pro skitouring. Zavedou vás za unikátní přírodou a dalekými výhledy. Sjezdovky v lyžařských areálech nabízejí naopak adrenalin.

## Tipy na výlety

### Černé jezero a Čertovo jezero



→ 11 km ↗ 231 m ⌚ 2:40 h 🚰

Nejnámější ledovcová jezera na Šumavě, která zvládnete navštívit při jednom výletě – okruh 8 km z parkoviště Špičácké sedlo. Jezera leží v národní přírodní rezervaci, a proto se mimo značené trasy nechodí. (Živočichové si ve své odvěk domovně zaslouží prostě klid!) Zajímavostí je, že mezi jezery prochází hlavní evropské rozvodí, a tak voda z Černého jezera teče do Severního moře, zatímco z Čertova jezera odtéká přes Dunaj do Černého moře. Od roku 2014 můžete navíc v létě (15. 6.–15. 9.) udělat odbočku k **rozhledně** na vrcholu **Špičáku** (1 202 m), pouze 1,5 km navíc.



### Bílá strž, Ostrý



→ 18 km ↗ 625 m ⌚ 6:20 h 🚰

**Bílá strž** je nejvyšším vodopádem na Šumavě. Kaskády na Bílém potoce mají celkovou výšku 14 m. Přijďte sem od Špičáckého sedla kolem Černého jezera. Zdatní turisté mohou pokračovat dále na Stateček (dříve i restaurace, dnes dřevěný přístřešek s posezením) a vyšplhat až na vrchol **Ostrý** – 1 293 m n. m. Na skalnatém vrcholu se nalézá vyhlídka a bavorská turistická chata z roku 1897. Po sestupu do horského sedélka můžete zdolat i **Malý Ostrý** (1 266 m). (Podle siluety se dvojhraté hoře někdy říká „Prsa Matky Boží“.) Sestoupat můžete např. do Hojsovy Stráže, odkud se vlakem svezete zpět. Vlaky se vůbec hodí při plánování výletů ze Železné Rudy!

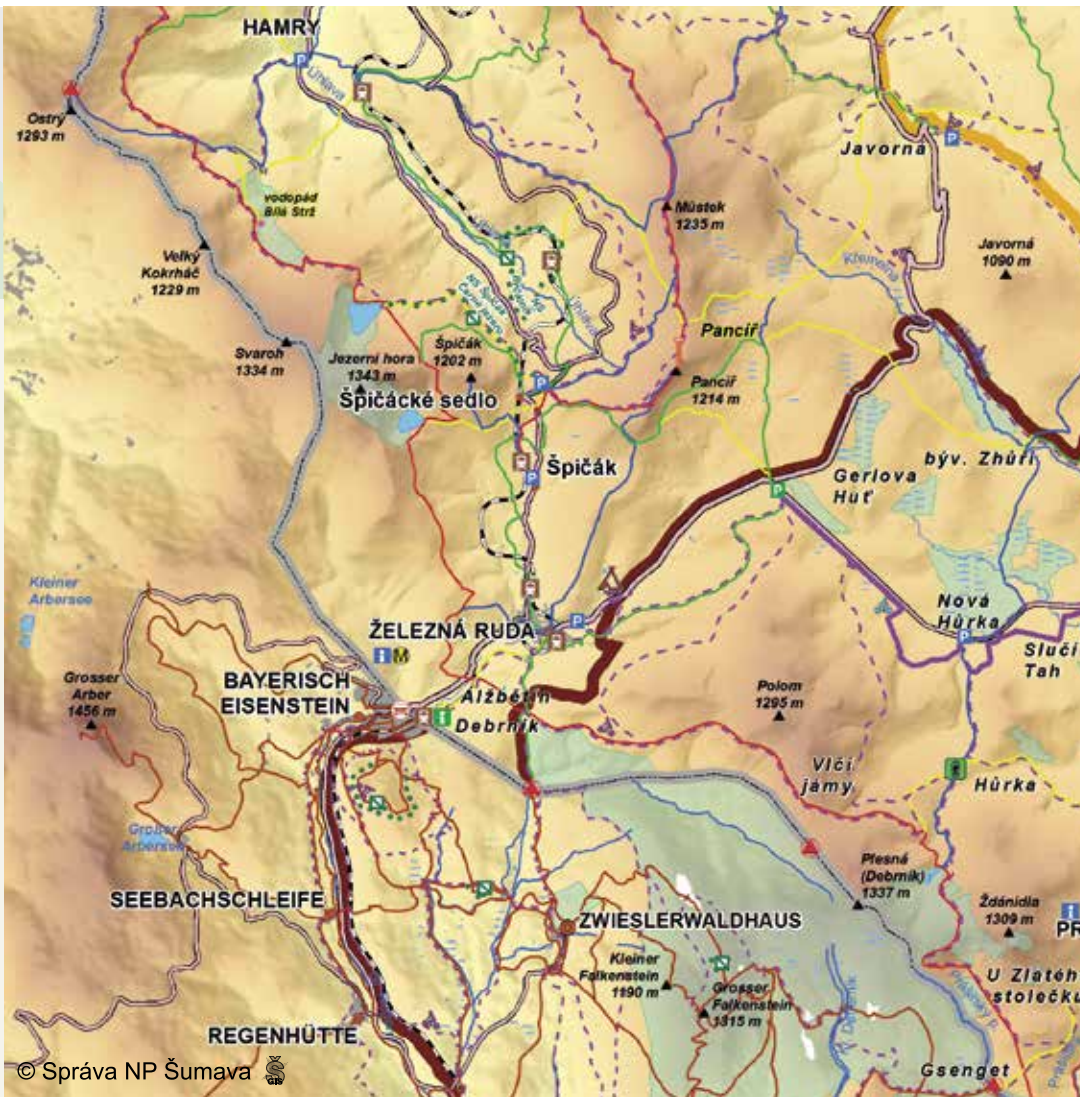
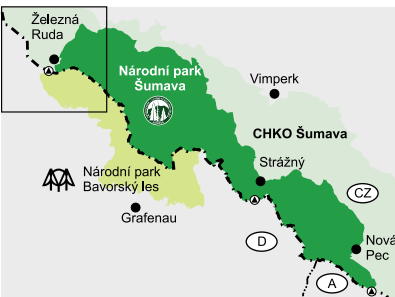


### Pancíř – Můstek – Prenet



→ 20 km ↗ 714 m ⌚ 6:40 h 🚰

Na sever od Železné Rudy můžete navštívit hned tři majestátní šumavské vrcholy. Cesta pro pěši začíná přímo ve městě (modrá TZT), nebo můžete využít sedačkovou lanovku z osady Špičák, která vede až na **Pancíř**. Chata Pancíř s rozhlednou z roku 1923 nabízí panoramatický výhled. Směrem na jih horizont vyplňuje homole Velkého Javoru (1 456 m) – nejvyšší vrchol celého pohorí Šumavy na obou stranách hranice. Dále můžeme pokračovat po hřebenech: **Můstek**, Velký **Prenet**, Malý **Prenet** s dalekými výhledy. Odtud již sestoupíme dolů, např. do **Hojsovy Stráže** (návrat zpět vlakem).



## Vysvětlivky

- turistické značené trasy (TZT)
- značení TZT v terénu
- cyklotrasy, cyklostezka
- hranice NP Šumava
- hranice CHKO Šumava
- informační středisko Správy NPŠ
- ostatní informační střediska
- nouzové nocoviště
- rozhledna
- zaniklá obec – historické album

## Vysvětlivky k trasám

- délka trasy
- celkové převýšení
- čas
- náročnost: lehká, střední, vysoká

## Pravidla pro návštěvníky Národního parku Šumava:



### Pozor padající stromy!

Na celém území národního parku, kde se vznik a zánik řídí podle přírodních zákonů, je zvýšené riziko samovolného pádu větví a stromů. Do lesa vstupujte na vlastní nebezpečí!