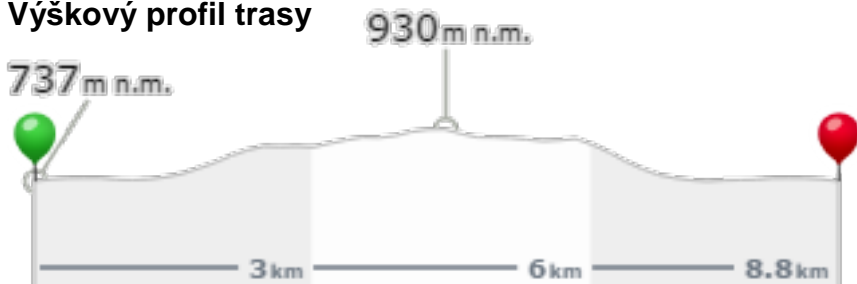






## Stručný popis trasy


Z náměstí se vydáme po hlavní silnici – ulici Vimperská. Přibližně po 1 km procházíme kolem kaple, která je zasvěcena "Dvanácti apoštolům". Stále se držíme hlavní silnice až k motorestu "Na Cikánci", za nímž odbočíme vlevo (rovně), na vedlejší silnici vedoucí vzhůru směrem na Nezdice. Druhou lesní cestou odbočíme vpravo do lesa. Po 200 m mírného stoupání lesem, odbočíme opět vpravo a pokračujeme podle značek, až k hájence Nebe. Od ní jdeme doleva lesní vrstevnicovou cestou kolem závory až na okraj louky do místa, kde stávala osada Ždánov. Odtud stoupáme vzhůru cestou při lese a po 150 m dorazíme ke zbytkům rozbořené usedlosti. Dle směrníku se vydáme vlevo přes louku směrem k vrcholu Ždánova (1065 m n. m.). Vpravo pod zalesněnou mezí stával do roku 1947 statek Höllhof – Peklo. Přejdeme louku a pokračujeme vlevo souběžně s červenou turistickou značkou směrem ke hradu Kašperk. Po 1200 m od louky bývalého Ždánova dorazíme na křižovatku se silnicí III. třídy vedoucí z Kašperských Hor do Nezdic. Přejdeme silnici a pokračujeme dále souběžně s červenou turistickou značkou až k okraji lesa. Tam, u křížku, opustíme červenou turistickou značku a odbočíme vlevo. Klesáme lesní cestou, až se napojíme na asfaltovou cestu. Po ní pokračujeme vlevo (rovně) a míříme přes Cikánku, kolem kaple „Dvanácti apoštolů“ zpět na náměstí v Kašperských Horách.

## Výškový profil trasy




 **Parkování:** parkoviště v Kašperských Horách (odstavná plocha v Sušické ulici – zdarma, na Žižkově náměstí – zdarma, na náměstí – placené)  
GPS: 49.1440786N, 13.5547039E

 **Nástupní místo:** rozcestník na náměstí (před budovou Coop)  
GPS: 49.1438469N, 13.5545536E


 **Značení:** celá trasa vede po červené značce




 **Časová náročnost:** 3 hod.


 **Fyzická náročnost:** středně náročná trasa, stoupání v první polovině cesty

 **Délka trasy:** 9 km

 **Povrch:** asfalt, lesní cesty, louky

 **Zajímavosti na trase:** na louce zmizelé osady Ždánov stával pod zalesněnou mezí až do roku 1947 statek Peklo (Höllhof); pozůstatky linie opevnění čs. armády z druhé poloviny 30. let 20. st. (tzv. řopíky), zbytky zlatodolů na jižním svahu hory Ždánov

 **Občerstvení:** v K. Horách

 **Zajímavosti v okolí:** Hrad Kašperk; Pustý Hrádek; Muzeum Šumavy, K.H.; Muzeum historických motocyklů, K.H.; Expozice česká hračka, K.H.;

# Přes Nebe a Peklo na Ždánov

